

ALBA IULIA

Scoala generala Avram Iancu

Legenda:
 - Teren studiat

	Nume	Semnatura	Cerinta
Verificator			
Verificator			



ARB Design Gruppe

RO 47003100
 Str. Fortuna, no.4, Alba Iulia
 TEL. : 004 0723 668 195

Specificatia	Nume	Semnatura
Sef proiect	Arh. BEMBEA Razvan	
Verificat	Arh. BEMBEA Razvan	
Proiectat	Arh. MIREA Iulian	
Desenat	Arh. POPA Crina	

Beneficiar	MUNICIPIUL ALBA IULIA
------------	-----------------------

Titlu proiect	MODIFICARE REGLEMENTARI URBANISTICE ALE PUZ APROBAT PRIN HCL 492 DIN 2021	
	Mun. Alba Iulia, Str. B-dul Incoronarii, F.N., Jud. Alba	

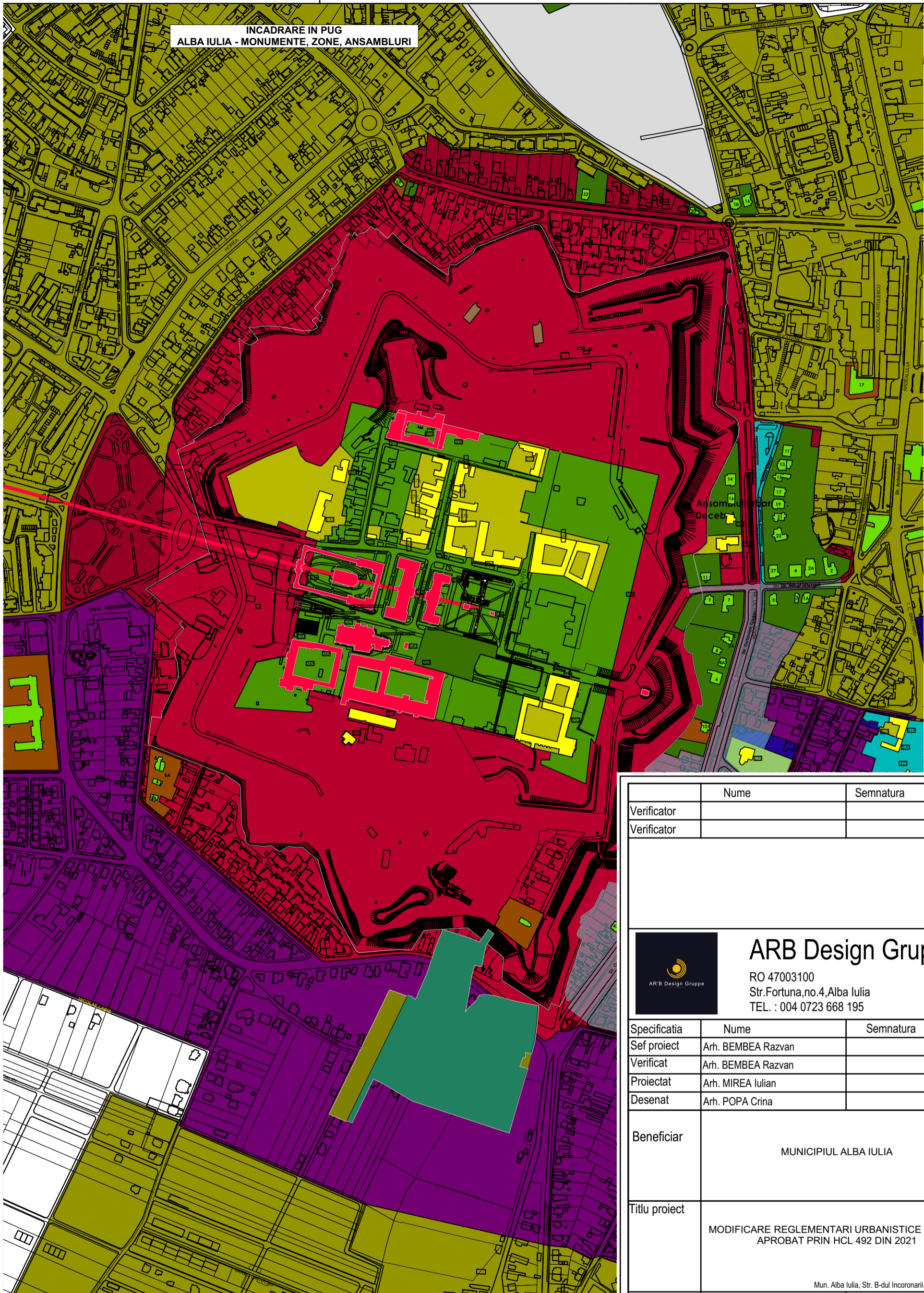
Data	Nr. pr.	FAZA
06/2024	09/2024	PUZ

Titlu plansa	PLAN DE INCADRARE	
--------------	-------------------	--

Det. plansa	Scara	Nr. pl.
	1:5000	00

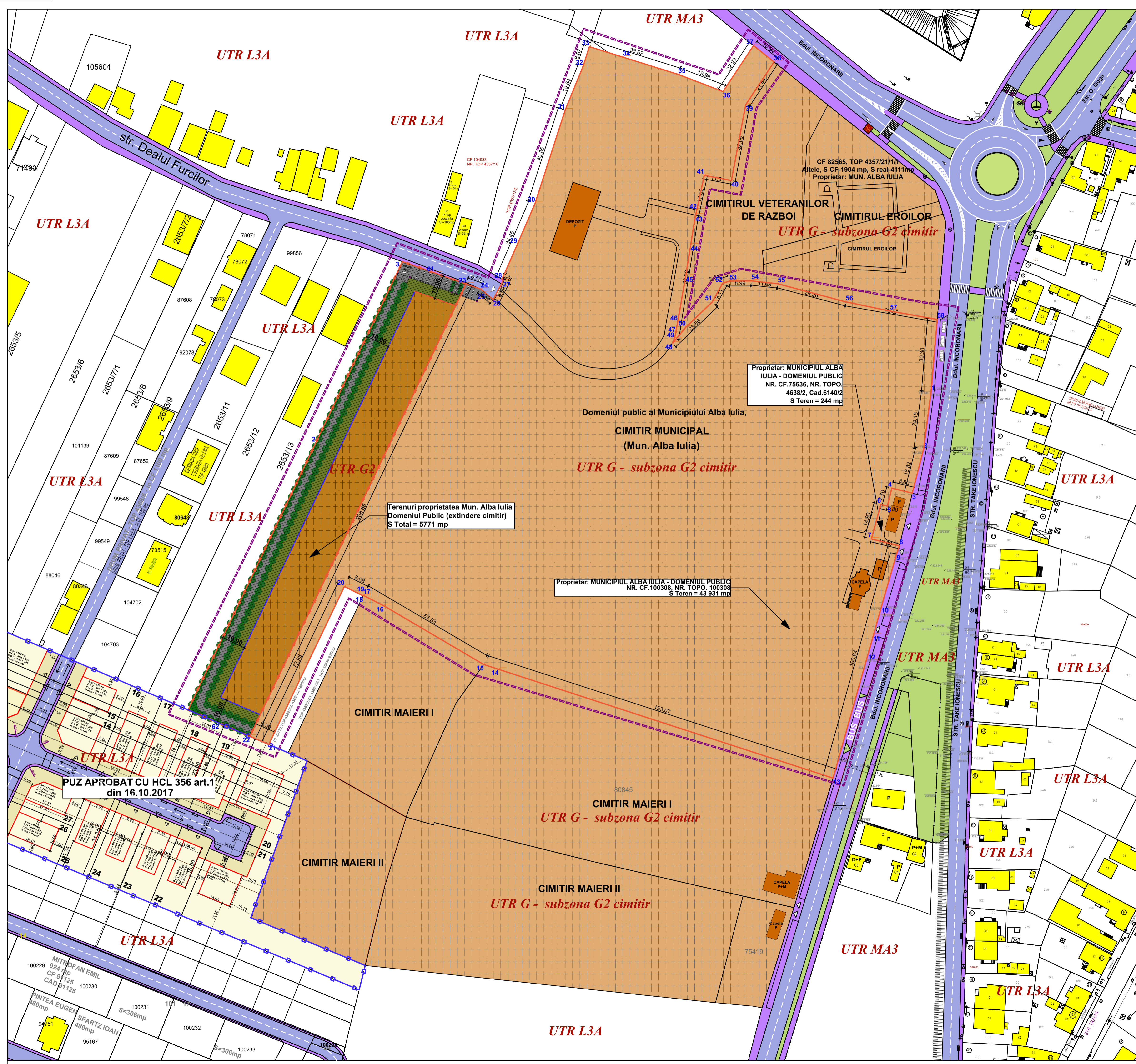
copyright ARB Design Gruppe SRL

INCADRARE IN PUG
ALBA IULIA - MONUMENTE, ZONE, ANSAMBLURI

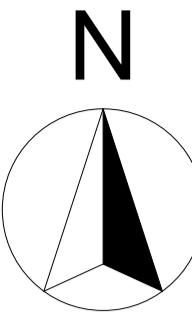


	Nume	Semnatura	Cerinta
Verificator			
Verificator			
 ARB Design Gruppe RO 47003100 Str. Fortuna, no. 4, Alba Iulia TEL. : 004 0723 668 195			
Specificatia	Nume	Semnatura	
Sef proiect	Arh. BEMBEA Razvan		
Verificat	Arh. BEMBEA Razvan		
Proiectat	Arh. MIREA Iulian		
Desenat	Arh. POPA Crina		
Beneficiar	MUNICIPIUL ALBA IULIA		
Titlu proiect	MODIFICARE REGLEMENTARI URBANISTICE ALE PUZ APROBAT PRIN HCL 492 DIN 2021		
<small>Mun. Alba Iulia, Str. B-dul Inconornarii, F.N. , Jud. Alba</small>			
Data	Nr. pr.	FAZA	
06/2024	09/2024	PUZ	
Titlu plansa	PLAN DE INCADRARE IN PUG - MONUMENTE, ZONE, ANSAMBLURI		
Det. plansa	Scara	Nr. pl.	
	1:5000	00'	

copyright ARB Design Gruppe S.R.L.



UTR 1 - zona de gospodarie comunală G cu subzona G2 a cimitirelor
S teren = 43 931 mp + 5771 = 49 702 mp
 - POT maxim : din suprafața totală, maxim 15,0% va fi ocupat de circulații carosabile și pietonale, minim 5,0% va fi ocupat de plantatii și maxim 1,0% va fi ocupat de construcții.
 - CUT maxim = 0,02 mp. ADC / mp.teren
S TEREN TOTAL STUDIAT = 49702 mp



LEGENDA:

- I. LIMITE**
- Limita zonei studiate
 - Limita de proprietate teren studiat Domeniul Public și Cimitir
 - Limita de proprietate, teren propus spre modificare reglementari aprobate prin PUZ cu HCL 492/2021
 - Limita PUZ avizat cu HCL 356 art.1 din 16.10.2017
 - Imprejmuire existenta
 - Retragere fata de aliniament
 - Retragere fata de aliniament limita spate
- II. FOND CONSTRUIT**
- Construcții existente (capele și anexe ale cimitirului)
 - Construcții existente (locuințe și anexe aferente)
- III. ZONIFICARE FUNCTIONALA**
- UTR G2 - Cimitir - Municipal (subzona G2 - Cimitir)
 - UTR G2 - Cimitir - Maieri I și II (subzona G2 - Cimitir)
 - UTR G2 - Cimitirul Eroilor și veteranilor de razboi (subzona G2 - Cimitir)
 - UTR MA3 - Zona verde in UTR (MA3)
 - IMNG - Suprafata extindere cimitir municipal apronbata prin PUZ cu HCL 492 din 2021
- IV. CIRCULATII**
- Circulatii carosabile existente - B-dul Incoronarii și Take Ionescu, Str. Dealul Furcilor
 - Axul strazii
 - Circulatii pietonale existente
- V. ZONE DE PROTECTIE - INTERDICTIE**
- Zona protectie cimitir

BILANT TERITORIAL

ZONE FUNCTIONALE	EXISTENT		PROBUS	
	mp	%	mp	%
SUPRAFATA ZONEI studiate:	49702.00		49702.00	
SUPRAFATA ZONEI RELEMENTATE din care:	5771.00	100	5771.00	100
G2 - zona de gospodarie comunală G cu subzona G2 a cimitirelor din care:	5771.00	100	5771.00	100
ZONA INCORINATE	3371.00	68.42	4396.00	76.16
ZONA VERDE DE PROTECTIE CIMITIR INTRE GARD SI MORMINTE	2400.00	41.58	1376.00	23.84

Parcela (102483)				Parcela (93840)				Parcela (93839)			
Nr. Pct.	Coordonate pct.de contur	Lungimi laterali (D(L+1))	S	Nr. Pct.	Coordonate pct.de contur	Lungimi laterali (D(L+1))	S	Nr. Pct.	Coordonate pct.de contur	Lungimi laterali (D(L+1))	S
1	38952.85	50767.40	13.90	1	38952.70	50781.20	14.170	1	38952.70	50781.20	14.170
2	38950.00	50773.00	72.500	2	38952.80	50781.70	50.630	2	38952.80	50781.70	50.630
3	38946.70	50770.60	14.440	3	38950.00	50773.00	13.970	3	38950.00	50773.00	13.970
4	38949.60	50772.10	72.300	4	38950.80	50777.40	50.770	4	38950.80	50777.40	50.770
5	38952.80	50776.40	4.000	5	38952.80	50781.20	50.780	5	38952.80	50781.20	50.780
S(102283)=1015.00mp P=172.90m				S(93840)=711.00mp P=129.39m				S(93839)=1138.00mp P=190.67m			

Parcela (86375)				Parcela (88514)				Nr. top. nou 17912/21/1			
Nr. Pct.	Coordonate pct.de contur	Lungimi laterali (D(L+1))	S	Nr. Pct.	Coordonate pct.de contur	Lungimi laterali (D(L+1))	S	Nr. Pct.	Coordonate pct.de contur	Lungimi laterali (D(L+1))	S
59	507761.410	389533.429	71.867	18	389773.8750	507715.5710	13.949	18	389773.8750	507715.5710	13.949
22	507696.568	389502.438	13.961	60	507767.425	389520.843	135.459	16	389776.8110	507714.7600	14.170
12	507702.070	389498.001	72.436	61	507809.642	389579.257	14.033	14	389776.8110	507695.4654	14.170
10	507767.425	389520.843	13.949	23	507885.004	389592.501	136.985	16	389768.4617	507698.4038	14.170
S(86375)=1006.47mp P=172.214m				S(88514)=1900.22mp P=300.427m				Suprafata = 117.8063 mp			

ARB Design Grupp E
 RO 47003100
 Str: Fortuna.no.4 Alba Iulia
 TEL : 004 0723 668 195

Verificator	Nume	Semnatura	Cerinta
Verificator			

Specificatia	Nume	Semnatura
Def proiect	Arh. BEMBEA Razvan	
Verificat	Arh. BEMBEA Razvan	
Proiectat	Arh. MIRELA Iulian	
Desenat	Arh. POPA Crina	

Beneficiar: MUNICIPIUL ALBA IULIA

Titlu proiect: MODIFICARE REGULAMENTARI URBANISTICE ALE PUZ APROBAT PRIN HCL 492 DIN 2021

Data: 06/2024 Nr. pr.: 09/2024 FAZA: PUZ

Titlu plansa: PLAN DE SITUATIE EXISTENTA

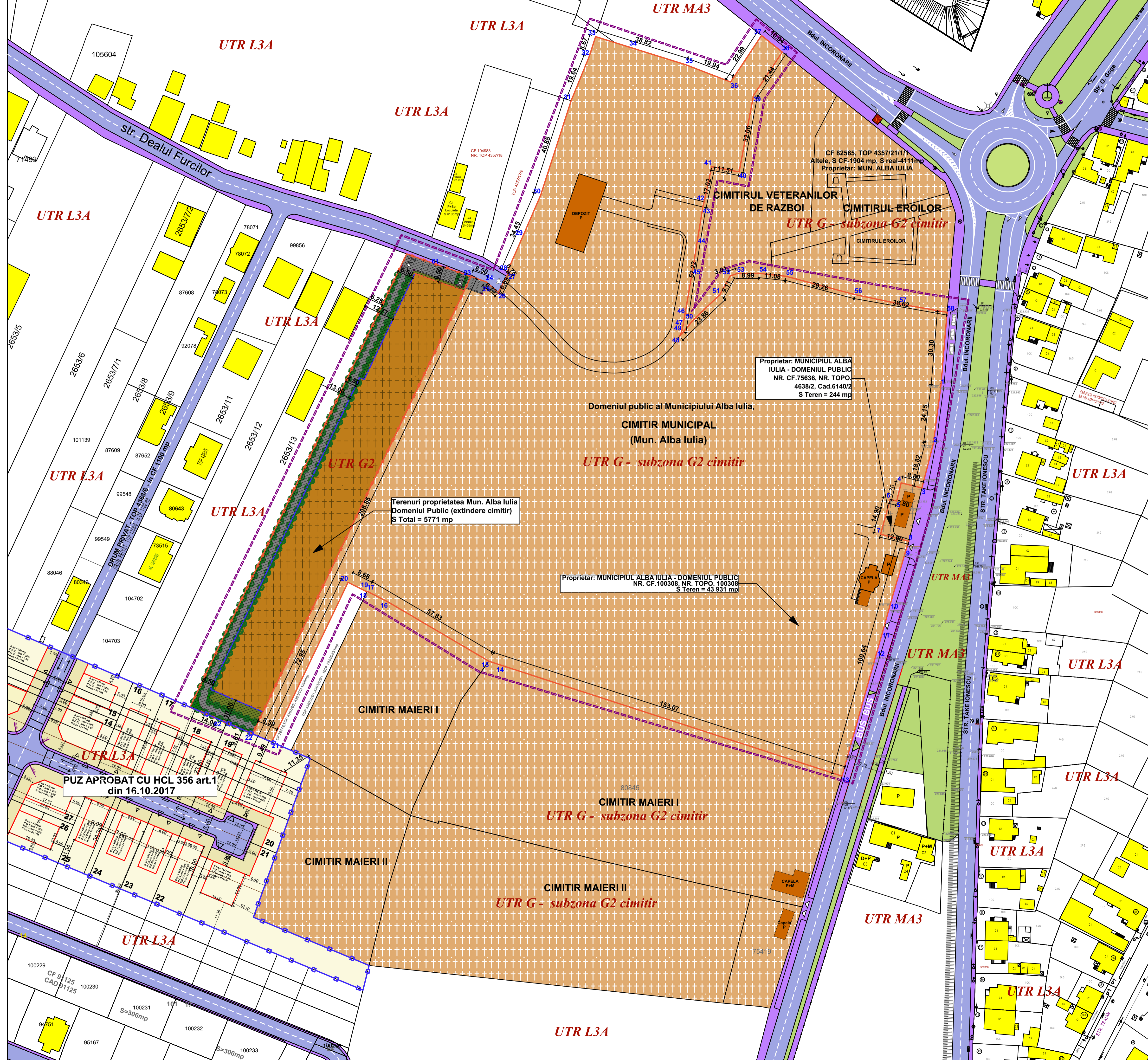
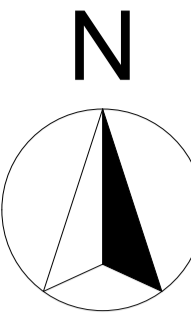
Det. plansa: Scara: 1:750 Nr. pl.: 01

Proprietar: MUNICIPIUL ALBA IULIA - DOMENIUL PUBLIC
 NR. CF.75636, NR. TOPO. 4638/2, Cad.6140/2
 S Teren = 244 mp

Terenuri proprietatea Mun. Alba Iulia
 Domeniul Public (extindere cimitir)
 S Total = 5771 mp

Proprietar: MUNICIPIUL ALBA IULIA - DOMENIUL PUBLIC
 NR. CF.100308, NR. TOPO. 100308
 S Teren = 43 931 mp

PUZ APROBAT CU HCL 356 art.1
 din 16.10.2017



UTR 1 - zona de gospodarie comunală G cu subzona G2 a cimitirelor
S teren = 43 931mp + 5771 = 49 702 mp
 - POT maxim : din suprafața totală, maxim 15,0% va fi ocupat de circulații carosabile și pietonale, minim 5,0% va fi ocupat de plantații și maxim 1,0% va fi ocupat de construcții.
 - CUT maxim = 0,02 mp. ADC / mp.teren
S TEREN TOTAL STUDIAT = 49702 mp

LEGENDA:

- I. LIMITE**
- Limita zonei studiate
 - Limita de proprietate teren studiat Domeniul Public și Cimitir
 - Limita de proprietate, teren propus spre modificare reglementării aprobate prin PUZ cu HCL492/2021
 - Limita PUZ avizat cu HCL 356 art.1 din 16.10.2017
 - Imprejmuire existentă
 - Retragere fața de aliniament
 - Retragere fața de aliniament limita spate
- II. FOND CONSTRUIT**
- Construcții existente (capele și anexe ale cimitirului)
 - Construcții existente (locuințe și anexe aferente)
- III. ZONIFICARE FUNCIONALĂ**
- UTR G2 - Cimitir - Municipal (subzona G2 - Cimitir)
 - UTR G1 - Cimitir - Maieri I și II (subzona G2 - Cimitir)
 - UTR G2 - Cimitirul Eroilor și veteranilor de război (subzona G2 - Cimitir)
 - UTR MA3 - Zona verde în UTR (MA3)
 - UTR MA3 - Suprafața extindere cimitir municipal aprobată prin PUZ cu HCL 492 din 2021
- IV. CIRCULAȚII**
- Circulații carosabile existente - B-dul Incoronarii și Take Ionescu, Str. Dealul Furcilor
 - Axul străzii
 - Circulații pietonale existente
- V. ZONE DE PROTECȚIE - INTERDICȚIE**
- Zona protecție cimitir

BILANȚ TERITORIAL


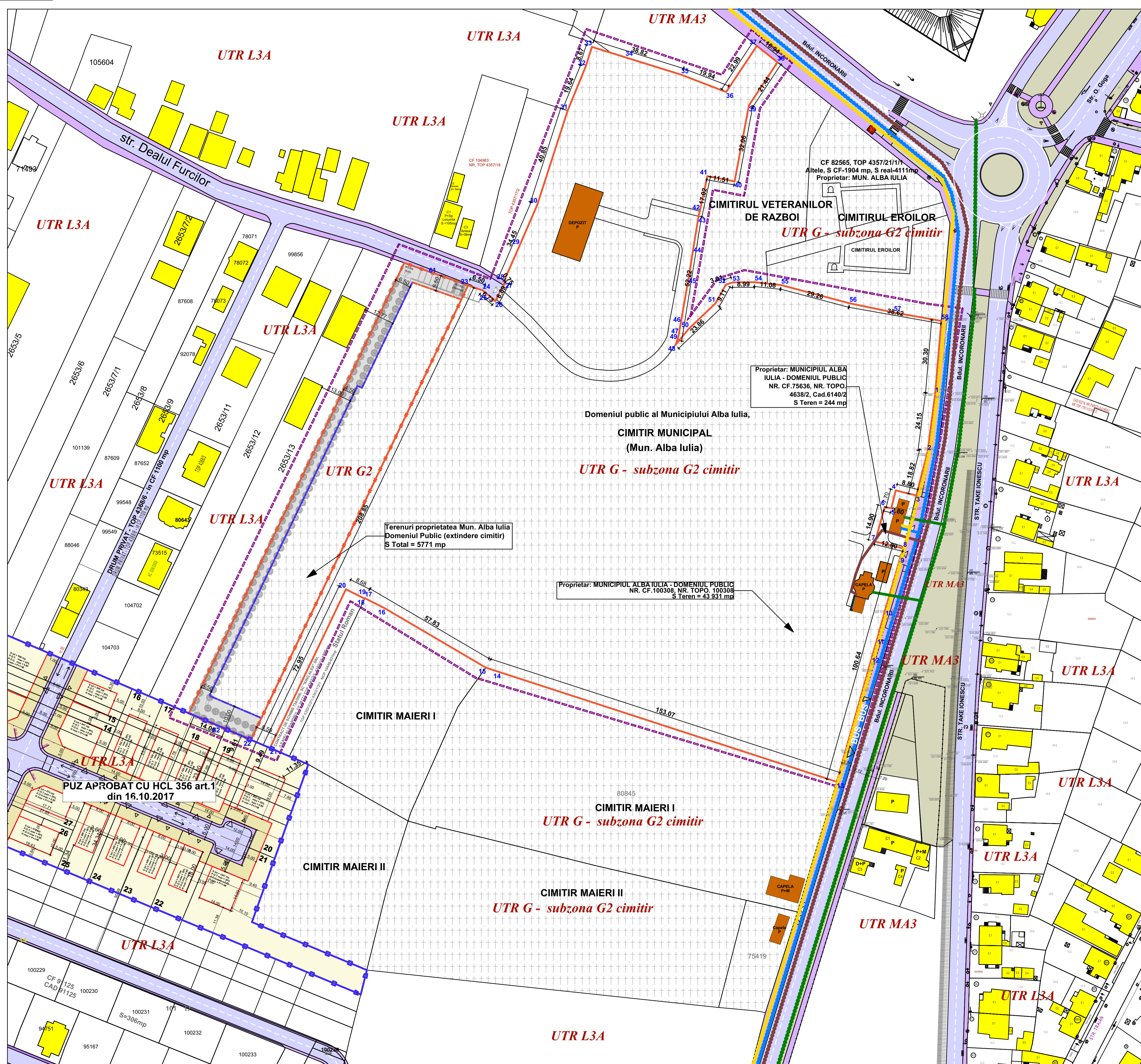
ZONĂ FUNCȚIONALĂ	EXISTENT		PROPUS	
	mp	%	mp	%
SUPRAFAȚA ZONEI studiate:	49702.00	-	49702.00	-
SUPRAFAȚA ZONEI RELEMENTATE din care:	5771.00	100	5771.00	100
G2 - zona de gospodărie comunală G cu subzona G2 a cimitirelor din care:	5771.00	100	5771.00	100
ZONA ÎNCADRĂTE	3371.00	68.42	4396.00	76.16
ZONA VERDE DE PROTECȚIE CIMITIR ÎNTRU GARD ȘI MORMINTE	2400.00	41.58	1376.00	23.84

Parcela (102483)				Parcela (93840)				Parcela (93839)			
Nr. Pct.	Coordonate pct.de contur	Lungimi laterali (D(L+1))		Nr. Pct.	Coordonate pct.de contur	Lungimi laterali (D(L+1))		Nr. Pct.	Coordonate pct.de contur	Lungimi laterali (D(L+1))	
1	38952.80	507767.40	13.910	1	38952.70	507813.20	14.028	1	38952.70	507813.20	14.170
2	389508.00	507773.00	72.500	2	389576.00	507818.70	50.630	2	389576.00	507886.90	14.110
3	389476.70	507707.60	14.040	3	389508.00	507773.00	13.970	3	389564.70	507891.60	60.820
4	389520.80	507767.40	72.300	4	389520.80	507767.40	50.770	4	389520.80	507816.70	14.110
5	389520.80	507767.40		5	389542.70	507813.20		5	389542.70	507813.20	
S(102283)=1015.00mp P=172.90m				S(93840)=711.00mp P=129.39m				S(93839)=1138.00mp P=190.67m			

Parcela (86375)				Parcela (88514)				Nr. top. nou 17912/2/1/1			
Nr. Pct.	Coordonate pct.de contur	Lungimi laterali (D(L+1))		Nr. Pct.	Coordonate pct.de contur	Lungimi laterali (D(L+1))		Nr. Pct.	Coordonate pct.de contur	Lungimi laterali (D(L+1))	
59	507761.410	389533.429	71.867	59	507761.410	389533.429	71.867	18	389773.8750	507715.5710	
22	507696.568	389502.438	13.961	60	507767.425	389520.843	135.459	16	389776.8110	507714.7600	
62	507702.070	389549.601	72.436	61	507809.642	389579.257	14.033	14	389776.8110	507695.4654	
60	507767.425	389520.843	13.949	23	507885.004	389592.501	136.985	16	389768.4611	507698.4038	
S(86375)=1006.47mp P=172.214m				S(88514)=1900.22mp P=300.427m				Suprafața = 117.8663 mp			

Nr. Pct.	Coordonate pct.de contur	Lungimi laterali (D(L+1))	
1	507840.050	389786.202	24.150
2	507816.111	389783.061	18.824
3	507787.880	389778.374	8.800
4	507799.975	389769.827	7.699
5	507792.497	389767.994	2.799
6	507793.162	389765.275	14.900
7	507778.791	389761.340	12.000
8	507775.630	389772.964	2.460
9	507772.650	389771.866	22.916
10	507750.627	389765.530	12.375
11	507738.704	389762.204	7.974
12	507731.038	389760.008	63.904
13	507679.150	389745.403	146.566
14	50774.489	389606.026	6.503
15	507726.501	389599.642	48.326
16	507750.980	389588.175	9.527
17	50775.294	389549.681	0.225
18	50775.091	389549.584	2.812
19	50775.351	389579.076	5.971
20	50775.982	389541.821	72.946
21	50785.189	389519.334	8.591
22	507696.568	389502.438	208.853
23	507885.004	389592.501	6.499
24	50786.856	389608.635	2.231
25	507881.416	389600.339	4.503
26	507886.979	389607.452	15.904
27	50786.384	389607.910	0.751
28	507901.442	389613.823	18.647
29	507916.554	389621.233	40.848
30	50787.432	389633.766	19.637
31	50795.604	389641.208	8.675
32	50795.964	389639.076	14.509
33	507979.516	389657.796	24.217
34	507979.516	389659.914	19.537
35	507965.153	389699.524	22.994
36	507984.398	389712.245	10.940
37	50797.497	389720.798	21.437
38	507959.616	389708.959	32.063
39	507926.107	389703.023	11.510
40	507930.262	389691.717	14.835
41	507915.756	389688.608	2.184
42	507913.648	389688.037	12.621
43	507901.185	389686.045	12.962
44	507886.386	389683.989	19.522
45	507869.155	389680.639	4.821
46	507862.173	389679.248	2.020
47	507869.289	389678.493	8.577
48	507862.173	389679.248	2.020
49	507869.289	389678.493	8.577
50	507869.990	389684.018	15.247
51	507877.507	389695.057	8.831
52	507865.231	389699.339	3.006
53	507886.220	389702.177	9.182
54	507886.309	389711.355	11.081
55	507885.094	389722.373	29.264
56	507877.576	389730.655	18.335
57	507873.738	389769.095	19.965
58	507870.248	389788.753	30.300
S(100309)=43931.43mp P=1209.916m			

Verificator	Nume	Semnatura	Cerinta
Verificator			
ARB Design GruppE			
RO 47003100 Str: Fortuna.no.4 Alba Iulia TEL : 004 0723 668 195			
Specificația	Nume	Semnatura	
Sef proiect	Arh. BEMBEA Razvan		
Verificat	Arh. BEMBEA Razvan		
Proiectat	Arh. MIRELA Iulian		
Desenat	Arh. POPA Crina		
Beneficiar	MUNICIPIUL ALBA IULIA		
Titlu proiect	MODIFICARE REGULAMENTARI URBANISTICE ALE PUZ APROBAT PRIN HCL 492 DIN 2021		
Data	Nr. pr.	FAZA	
06/2024	09/2024	PUZ	
Titlu plansa	REGLEMENTARI URBANISTICE		
Det. plansa	Scara	Nr. pl.	
	1:750	02	



UTR 1 - zona de gospodarie comunală G cu subzona G2 a cimitirelor
S teren = 43 931mp + 5771 = 49 702 mp
 - POT maxim : din suprafața totală, maxim 15,0% va fi ocupat de circulații carosabile și pietonale, minim 5,0% va fi ocupat de plantatii și maxim 1,0% va fi ocupat de construcții.
 - CUT maxim = 0,02 mp. ADC / mp.teren
S TEREN TOTAL STUDIAT = 49702 mp

LEGENDA:

- I. LIMITE**
- Limita zonei studiate
 - Limita de proprietate teren studiat Domeniul Public si Cimitir
 - Limita de proprietate, teren propus spre modificare reglementari aprobate prin PUZ cu HCL492/2021
 - Limita PUZ avizat cu HCL 356 art.1 din 16.10.2017
 - Imprejurire existenta
 - Retragere fata de aliniament
 - Retragere fata de aliniament limita spate

ECHIPARE EDILITARA:

- Alimentare cu apa**
 - Retea de alimentare cu apa existenta
 - Bransament existent alimentare cu apa
- Canalizare**
 - Retea de canalizare existenta
 - Bransament existent retea de canalizare
- Alimentare cu energie electrica**
 - Retea de joasa tensiune existenta
 - Bransament existent energie electrica
- Alimentare cu gaz metan**
 - Retea gaz metan
 - Bransament existent gaz metan

BILANT TERITORIAL

ZONE FUNCTIONALE	EXISTENT		PROPOS	
	mp	%	mp	%
SUPRAFATA ZONEI studiate:	49702.00	-	49702.00	-
SUPRAFATA ZONEI REGLEMENTATE din care:	5771.00	100	5771.00	100
G2 - zona de gospodarie comunală G cu subzona G2 a cimitirelor din care:	5771.00	100	5771.00	100
ZONA MORMINTE	3371.00	58.42	4396.00	76.16
ZONA VERDE DE PROTECTIE CIMITIR INTRE GARD SI MORMINTE	2400.00	41.58	1376.00	23.84

Parcela (88514)

Nr. Pct.	Coordonate pct.de contur	Lungimi latari (DL+1)	
X [m]	Y [m]		
59	507761.410	389533.429	13.225
60	507767.425	389520.843	135.459
61	507698.632	389520.843	13.961
23	507885.004	389592.501	136.985

Parcela (8375)

Nr. Pct.	Coordonate pct.de contur	Lungimi latari (DL+1)	
X [m]	Y [m]		
59	507761.410	389533.429	13.225
22	507698.632	389520.843	13.961
60	507767.425	389520.843	13.949

Parcela (100309)

Nr. Pct.	Coordonate pct.de contur	Lungimi latari (DL+1)	
X [m]	Y [m]		
1	507840.056	389788.202	24.150
2	507816.111	389783.061	18.824
3	507797.880	389778.374	8.800
4	507799.975	389769.827	7.699
5	507792.497	389767.994	2.799
6	507793.162	389765.275	14.900
8	507778.791	389761.340	12.000
10	507765.627	389762.536	2.469
9	507772.650	389771.866	22.916
10	507765.627	389762.536	12.375
11	507738.704	389762.204	7.974
12	507741.038	389760.008	83.904
13	507678.150	389745.403	146.566
14	507724.488	389696.026	6.503
15	507726.501	389599.642	48.326
16	507750.980	389588.175	9.527
17	507755.294	389549.081	0.225
18	507755.091	389549.584	2.812
19	507755.351	389547.070	1.871
20	507758.982	389541.821	72.946
21	507765.189	389510.334	5.591
22	507696.568	389502.438	208.853
23	507885.004	389592.501	6.499
24	507885.856	389598.635	2.231
25	507881.416	389600.339	4.503
26	507885.910	389603.779	8.892
27	507886.384	389607.910	0.751
28	507886.979	389607.452	15.804
29	507901.442	389613.823	18.647
30	507918.554	389621.233	40.848
31	507857.432	389633.766	19.637
32	507875.604	389641.208	8.675
33	507885.864	389641.008	14.500
34	507979.516	389657.796	24.217
35	507979.385	389659.914	19.537
36	507965.153	389699.524	22.994
37	507984.388	389712.245	10.940
38	507971.487	389720.798	21.437
39	507959.616	389708.959	32.063
40	507925.107	389703.023	11.510
41	507930.262	389691.717	14.835
42	507915.756	389689.698	2.184
43	507913.648	389688.037	12.621
44	507901.185	389686.045	12.962
45	507885.386	389683.999	19.522
46	507869.155	389680.639	4.821
47	507869.289	389678.895	8.577
48	507862.173	389678.246	2.020
49	507869.289	389678.895	8.577
50	507866.990	389684.018	15.247
51	507877.507	389695.057	8.831
52	507885.231	389699.339	3.006
53	507886.220	389702.177	9.182
54	507885.309	389711.359	11.081
55	507885.094	389722.373	29.264
56	507877.576	389750.655	18.835
57	507873.738	389769.095	19.965
58	507870.248	389788.753	30.300

Verificator	Nume	Semnatura	Cerinta
Verificator			

ARB Design GroupE
 RO 47003100
 Str:Fortuna.no.4,Alba Iulia
 TEL : 004 0723 668 195

Specificatia	Nume	Semnatura
Sef proiect	Arh. BEMBEA Razvan	
Verificat	Arh. BEMBEA Razvan	
Proiectat	Arh. MIRELA Iulian	
Desenat	Arh. POPA Crina	


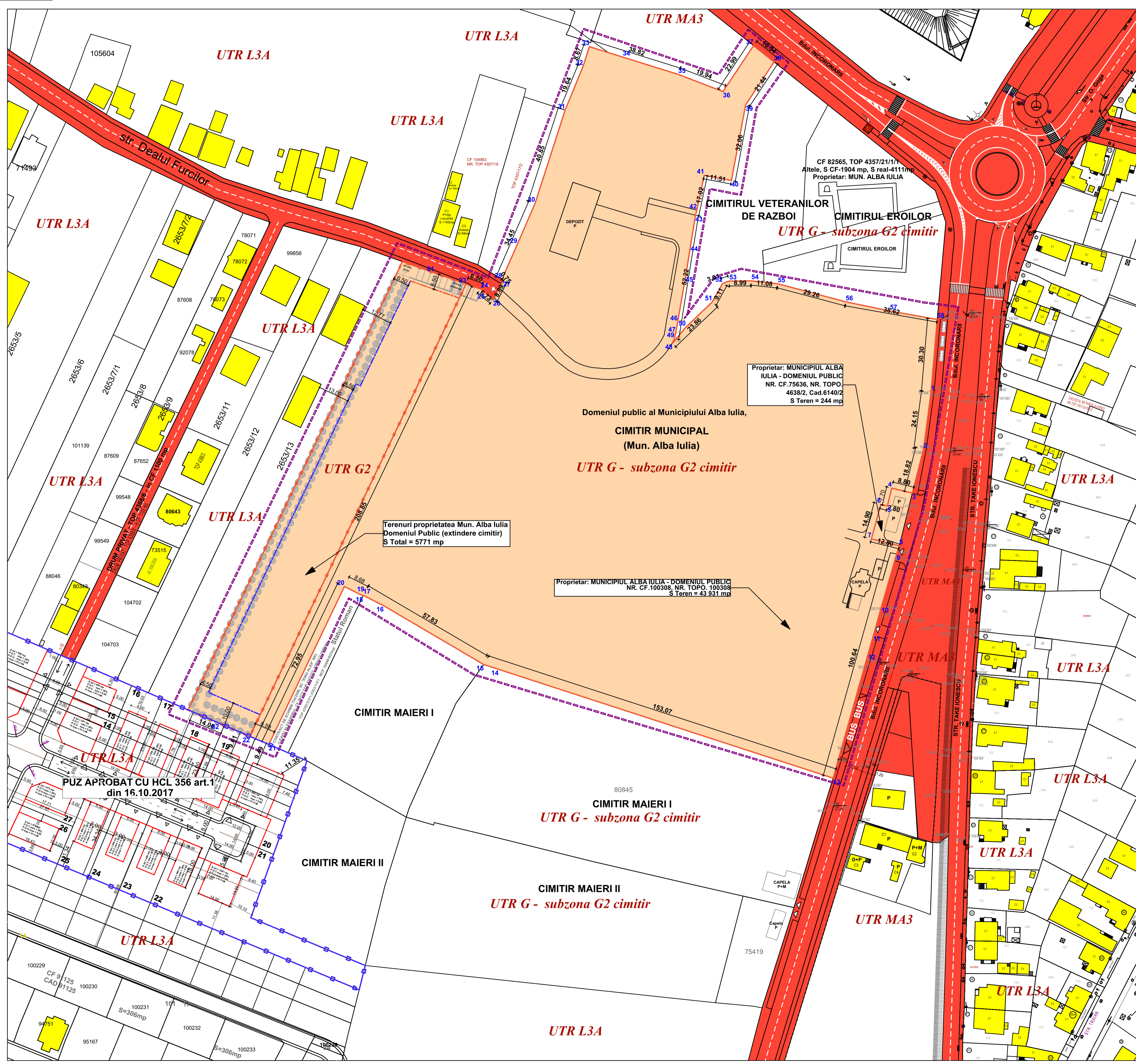
Beneficiar	MUNICIPIUL ALBA IULIA		
------------	-----------------------	--	--

Titlu proiect	MODIFICARE REGLEMENTARI URBANISTICE ALE PUZ APROBAT PRIN HCL 492 DIN 2021		
---------------	---	--	--

Data	Nr. pr.	FAZA
06/2024	09/2024	PUZ

Titlu plansa	ECHIPARE EDILITARA		
--------------	--------------------	--	--

Det. plansa	Scara	Nr. pl.
	1:750	03



UTR 1 - zona de gospodarie comunală **G** cu subzona **G2** a cimitirelor
S teren = 43 931 mp + 5771 = 49 702 mp
 - POT maxim : din suprafața totală, maxim 15,0% va fi ocupat de circulații carosabile și pietonale, minim 5,0% va fi ocupat de plantații și maxim 1,0% va fi ocupat de construcții
 - CUT maxim = 0,02 mp. ADC / mp.teren
S TEREN TOTAL STUDIAT = 49702 mp

LEGENDA:

I. LIMITE

- Limita zonei studiate
- Limita de proprietate teren studiat Domeniul Public și Cimitir
- Limita de proprietate, teren propus spre modificare reglementării aprobate prin PUZ cu HCL492/2021
- Limita PUZ avizat cu HCL.356 art.1 din 16.10.2017
- Imprejmuire existentă
- Retragere față de aliniament
- Retragere față de aliniament limită spațiu
- Proprietate publică de interes local (circulații)
- Proprietate publică de interes local (cimitir)

BILANT TERITORIAL

ZONE FUNCTIONALE	EXISTENT		PROPUS	
	mp	%	mp	%
SUPRAFAȚA ZONEI studiate:	49702.00	-	49702.00	-
SUPRAFAȚA ZONEI REGLEMENTATE din care:	5771.00	100	5771.00	100
G2 - zona de gospodărie comunală G cu subzona G2 a cimitirelor din care:	5771.00	100	5771.00	100
ZONA ÎNCADRĂMÎNTE	3371.00	58.42	4396.00	76.16
ZONA VERDE DE PROTECȚIE CIMITIR ÎNTRE GARD ȘI MORMINTE	2400.00	41.58	1376.00	23.84

Parcela (88514) Parcela (86375) Nr. top. nou 17912/21/1

Nr. Pct.	Coordonate pct.de contur		Lungimi laturi (DL+1)	Nr. Pct.	Coordonate pct.de contur		Lungimi laturi (DL+1)	Nr. Pct.	Coordonate pct.de contur	
	X [m]	Y [m]			X [m]	Y [m]			X [m]	Y [m]
59	507767.410	389533.429	13.927	59	507767.410	389533.429	13.927	18	389773.8750	507715.5710
60	507767.425	389520.843	135.459	60	507767.425	389520.843	135.459	22	389776.8116	507714.7800
61	507698.642	389579.257	14.033	62	507702.078	389489.607	72.436	14	389778.0111	507695.4654
23	507885.004	389592.501	136.985	60	507767.425	389520.843	13.949	18	389773.8750	507715.5710

S(88514)=1900.22mp P=300.427m S(86375)=1006.47mp P=172.214m Suprafața = 117.8063 mp

Parcela (100309)

Nr. Pct.	Coordonate pct.de contur		Lungimi laturi (DL+1)
	X [m]	Y [m]	
1	507840.056	389786.202	24.150
2	507816.111	389783.061	18.824
3	507727.880	389778.374	8.800
4	507799.975	389769.827	7.699
5	507792.497	389767.994	7.799
6	507793.162	389765.275	14.900
7	507778.791	389761.340	12.000
8	507775.630	389772.964	3.469
9	507772.650	389771.866	22.916
10	507765.627	389765.536	12.375
11	507738.704	389762.204	7.974
12	507731.038	389760.008	62.904
13	507679.150	389745.403	146.566
14	507724.488	389606.026	6.503
15	507726.501	389599.642	48.326
16	507750.980	389588.175	9.527
17	507755.351	389549.070	0.225
18	507755.091	389549.584	2.812
19	507755.351	389549.070	19.637
20	507758.982	389541.821	72.946
21	507695.189	389510.334	8.591
22	507696.568	389502.438	208.853
23	507885.004	389592.501	6.499
24	507885.856	389589.635	2.231
25	507881.416	389600.339	4.503
26	507885.910	389603.779	8.892
27	507886.384	389607.910	0.751
28	507886.979	389607.452	15.904
29	507901.442	389613.823	18.647
30	507916.554	389621.233	40.848
31	507927.432	389633.766	19.637
32	507975.604	389641.208	8.675
33	507985.964	389641.359	14.900
34	507979.516	389657.796	24.217
35	507979.395	389659.914	8.992
36	507965.153	389699.524	22.994
37	507984.398	389712.245	10.940
38	507977.487	389720.798	21.437
39	507959.616	389708.959	32.063
40	507926.107	389703.023	11.510
41	507930.262	389691.717	14.835
42	507915.756	389688.608	2.184
43	507913.648	389688.037	12.621
44	507901.185	389686.045	12.962
45	507895.386	389683.999	19.522
46	507869.155	389680.639	4.821
47	507865.406	389678.493	8.577
48	507862.173	389679.246	2.020
49	507866.299	389678.493	8.577
50	507866.990	389684.018	15.247
51	507877.507	389695.057	8.831
52	507885.231	389699.339	3.006
53	507886.220	389702.177	11.081
54	507885.309	389711.359	11.081
55	507885.094	389722.373	29.264
56	507877.576	389730.655	18.835
57	507873.738	389739.095	19.965
58	507870.248	389788.753	30.300

S(100309)=43931.43mp P=1209.916m

Verificator	Nume	Semnatura	Cerinta
Verificator			
ARB Design GruppE			
RO 47003100 Str. Fortuna, no.4, Alba Iulia TEL : 004 0723 668 195			
Specificatia	Nume	Semnatura	
Sef proiect	Arh. BEMBEA Razvan		
Verificat	Arh. BEMBEA Razvan		
Proiectat	Arh. MIRELA Iulian		
Desenat	Arh. POPA Crina		
Beneficiar	MUNICIPIUL ALBA IULIA		
Titlu proiect	MODIFICARE REGLEMENTARI URBANISTICE ALE PUZ APROBAT PRIN HCL 492 DIN 2021		
Data	Nr. pr.	FAZA	
06/2024	09/2024	PUZ	
Titlu plansa	PROPRIETATEA ASUPRA TERENURILOR		
Det. plansa	Scara	Nr. pl.	
	1:750	04	